



**Gobernación  
Departamento Archipiélago  
de San Andrés, Providencia  
y Santa Catalina  
Reserva de Biosfera Seaflower**

*Living Islands For All*





# SECRETARIA DE INFRAESTRUCTURA Y OBRAS PUBLICAS

FERMIN ZURIQUE FORBES  
SECRETARIO



# PROYECTOS EJECUTADOS EN EL 2010





**Sector:** Infraestructura Pública Turística (Apoyo a Secretaria de Turismo)

**Proyecto:** Rehabilitación y Construcción de Vías Peatonales en North End . Tramo comprendido entre la Esquina de la Previsora hasta la esquina de la Av. Providencia.

**Valor:** \$345'926.676,00

**Tiempo de Ejecución:** 4/ meses

**Beneficiarios:** Comunidad en General .

## REHABILITACION Y MANTENIMIENTO VIA AV. COLON



ESTADO ANTERIOR



ESTADO ACTUAL

## REHABILITACION Y MANTENIMIENTO VIA AV. COLON



ESTADO ACTUAL



**Sector:** Infraestructura Pública Turística (Apoyo a Secretaria de Turismo)

**Proyecto:** Rehabilitación y Construcción de Vías Peatonales en North End . Tramo comprendido entre el inicio de la Peatonal Park Way hasta el final del Restaurant Fisher Man Plase.

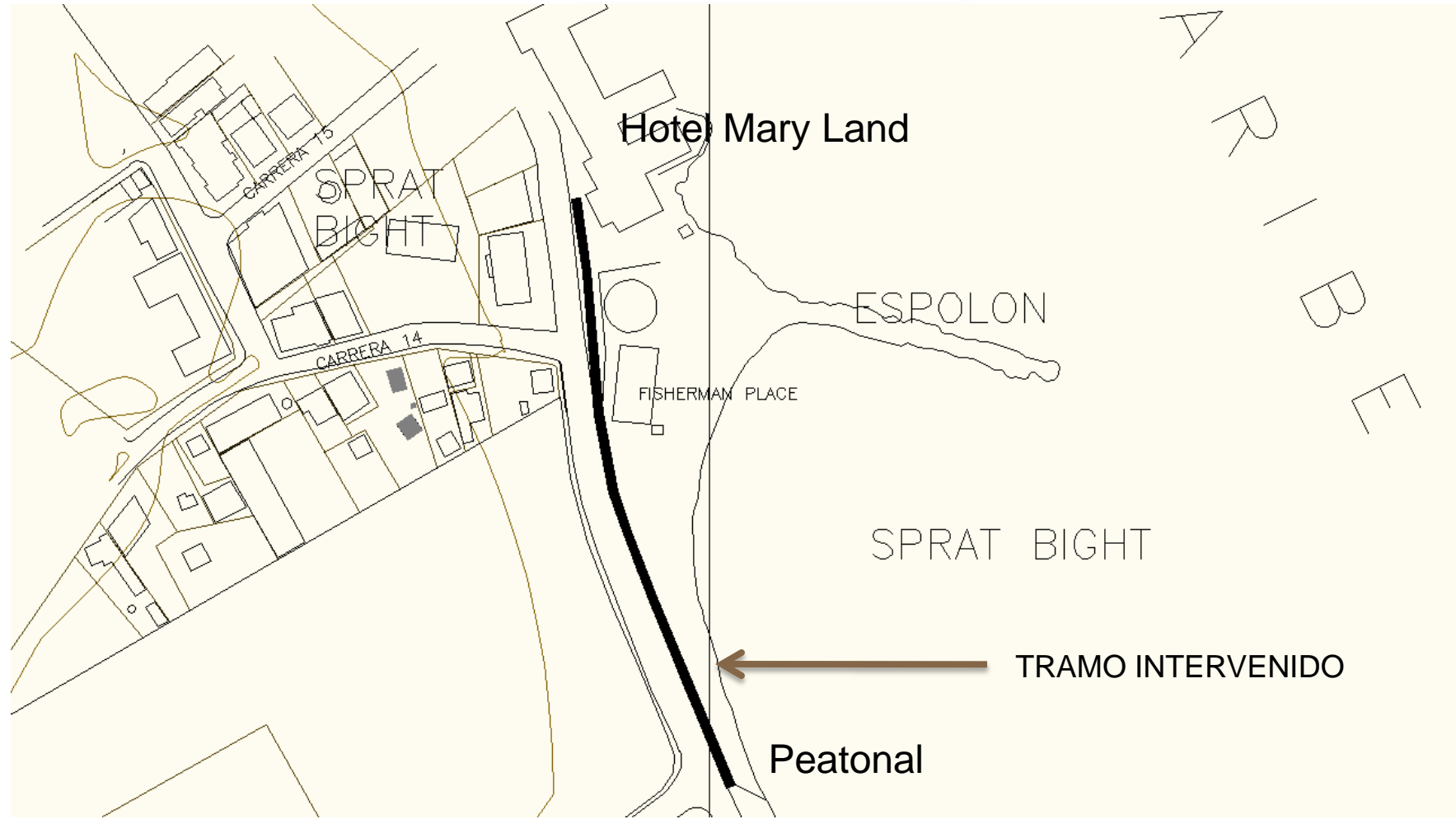
**Valor:** \$315'934.153,00

**Tiempo de Ejecución:** 4/ meses

**Beneficiarios:** Comunidad en General .

# REHABILITACION Y CONSTRUCCION DE VIAS PEATONALES EN NORTH END

2. TRAMO





Mediante visita realizada por la Secretaria de Infraestructura y Turismo el pasado mes de julio del 2008 se encontraron en estado de deterioro los adoquines octagonales del anden de Spratrt Bigth de igual manera el muro de contención que presentaba rasgos de humedad y destrozos.



**ESTADO ANTERIOR VISTA DESDE  
AV. PEATONAL**



**ESTADO ACTUAL VISTA  
DESDE AV. PEATONAL**

# REHABILITACION Y CONSTRUCCION DE VIAS PEATONALES EN NORTH END



ESTADO ANTERIOR AÑO 2009



ESTADO ACTUAL

REHABILITACION Y CONSTRUCCION DE VIAS PEATONALES EN NORTH END



ESTADO ANTERIOR AÑO 2009



ESTADO ACTUAL

# REHABILITACION Y CONSTRUCCION DE VIAS PEATONALES EN NORTH END



ESTADO ACTUAL

# REHABILITACION Y CONSTRUCCION DE VIAS PEATONALES EN NORTH END



ESTADO ACTUAL

**REHABILITACION Y CONSTRUCCION DE VIAS PEATONALES  
EN NORTH END**



**ESTADO ACTUAL**



**Sector:** Infraestructura Publica Turística (Apoyo a Secretaria de Turismo)

**Proyecto:** Rehabilitación y Construcción de Vías Peatonales en North End . Tramo comprendido de la Avenida Duarte Blum hasta la Peatonal Park Way.

**Valor:** \$567'442.147,00

**Tiempo de Ejecución:** 4 meses

**Beneficiarios:** Comunidad en General .

## CONSTRUCCION DE ANDENES AV.DUARTE BLUM



ESTADO ANTERIOR



OBRA EN EJECUCION



ESTADO ACTUAL



**REHABILITACION Y CONSTRUCCION DE  
CANALES AV. LAS AMERICAS CALLE 4ª.**



**ESTADO ANTERIOR**



**ESTADO ACTUAL**

## REHABILITACION Y CONSTRUCCION DE CANALES PARQUE DE LA BARRACUDA



ESTADO ACTUAL

**Sector:** Mantenimiento de vías y Andenes en San Andrés

**Proyecto:** Rehabilitación de un tramo de la Av. Newball en San Andrés Isla.

**Valor:** \$1.230.612.170.00

**Tiempo de Ejecución:** 4 meses

**Beneficiarios:** Comunidad en General.

## AV. NEWBALL TRAMO VIAL



**AV. NEWBALL CALZADA COSTERA**



**ESTADO ANTERIOR**



**ESTADO ACTUAL**

**AV. NEWBALL CALZADA COSTERA**



**ESTADO ACTUAL**

**AV. NEWBALL CALZADA COSTERA**



**ESTADO ACTUAL**




**Sector:** Mantenimiento de Vías y Andenes en San Andrés

**Proyecto:** Construcción de Vías y Andenes desde la Intersección de la Cueva de Morgan hacia el Cementerio del Cove .

**Valor:** \$ 1.600.000.000.00

**Tiempo de Ejecución:** 4 meses

**Beneficiarios:** Comunidad en General.

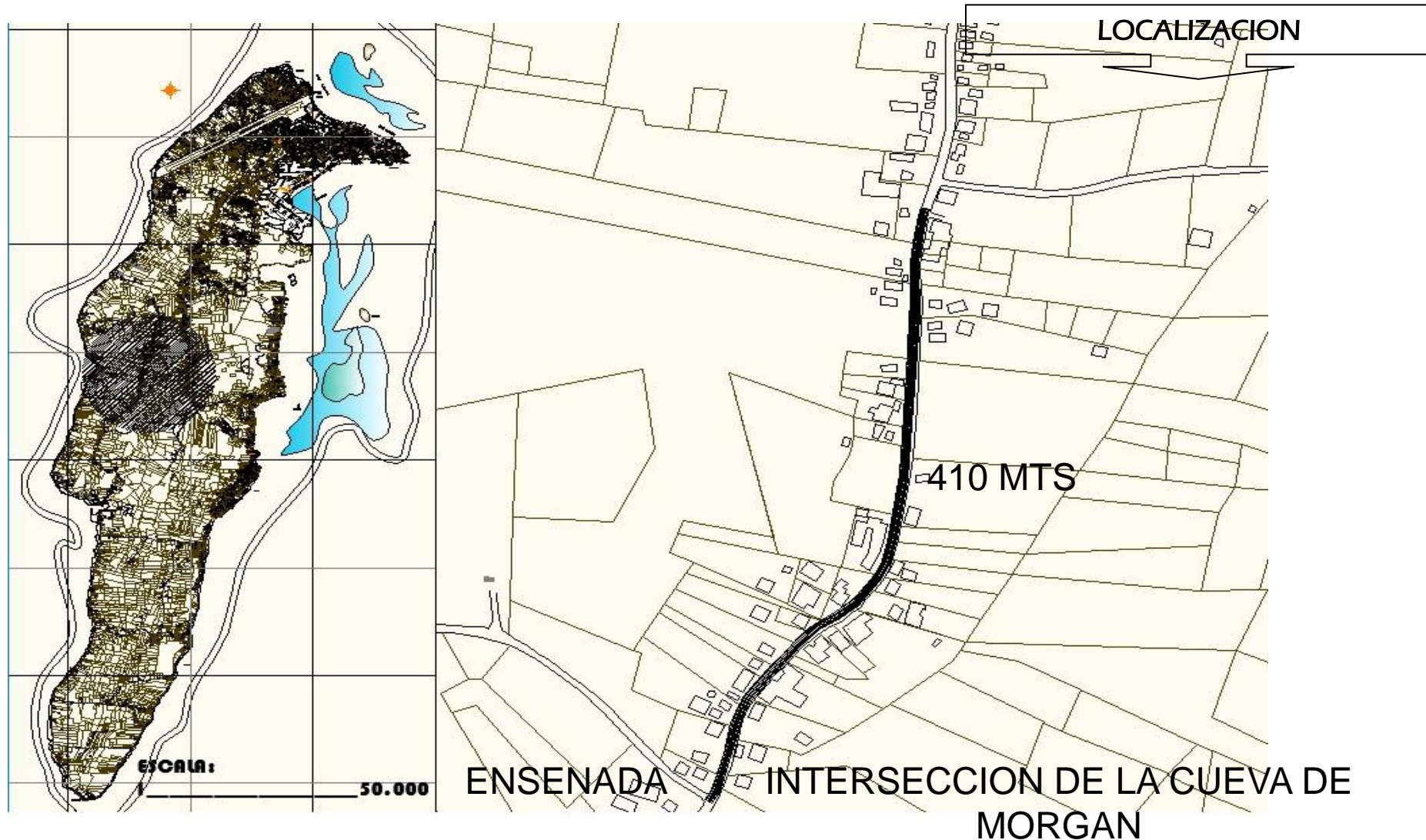







# Living Islands For All

## CONSTRUCCION DE VIAS Y ANDENES DESDE LA INTERSECCION DE LA CUEVA DE MORGAN HACIA EL CEMENTERIO DEL COVE



**CONSTRUCCION DE VIAS Y ANDENES DESDE LA INTERSECCION DE LA CUEVA DE MORGAN HACIA EL CEMENTERIO DEL COVE**



**OBRA EN EJECUCION**



**ESTADO ACTUAL**

**CONSTRUCCION DE VIAS Y ANDENES DESDE LA INTERSECCION DE LA CUEVA DE MORGAN HACIA EL CEMENTERIO DEL COVE**



**ESTADO ACTUAL**

**CONSTRUCCION DE VIAS Y ANDENES DESDE LA INTERSECCION DE LA CUEVA DE MORGAN HACIA EL CEMENTERIO DEL COVE**



**ESTADO ACTUAL**




**Sector:** Mantenimiento de Vías y Andenes en San Andrés

**Proyecto:** Rehabilitación de Vías Jenny Bay tramo II SAI.

**Valor:** \$ 1.287.000.000.00

**Tiempo de Ejecución:** 4 meses

**Beneficiarios:** Comunidad en General.

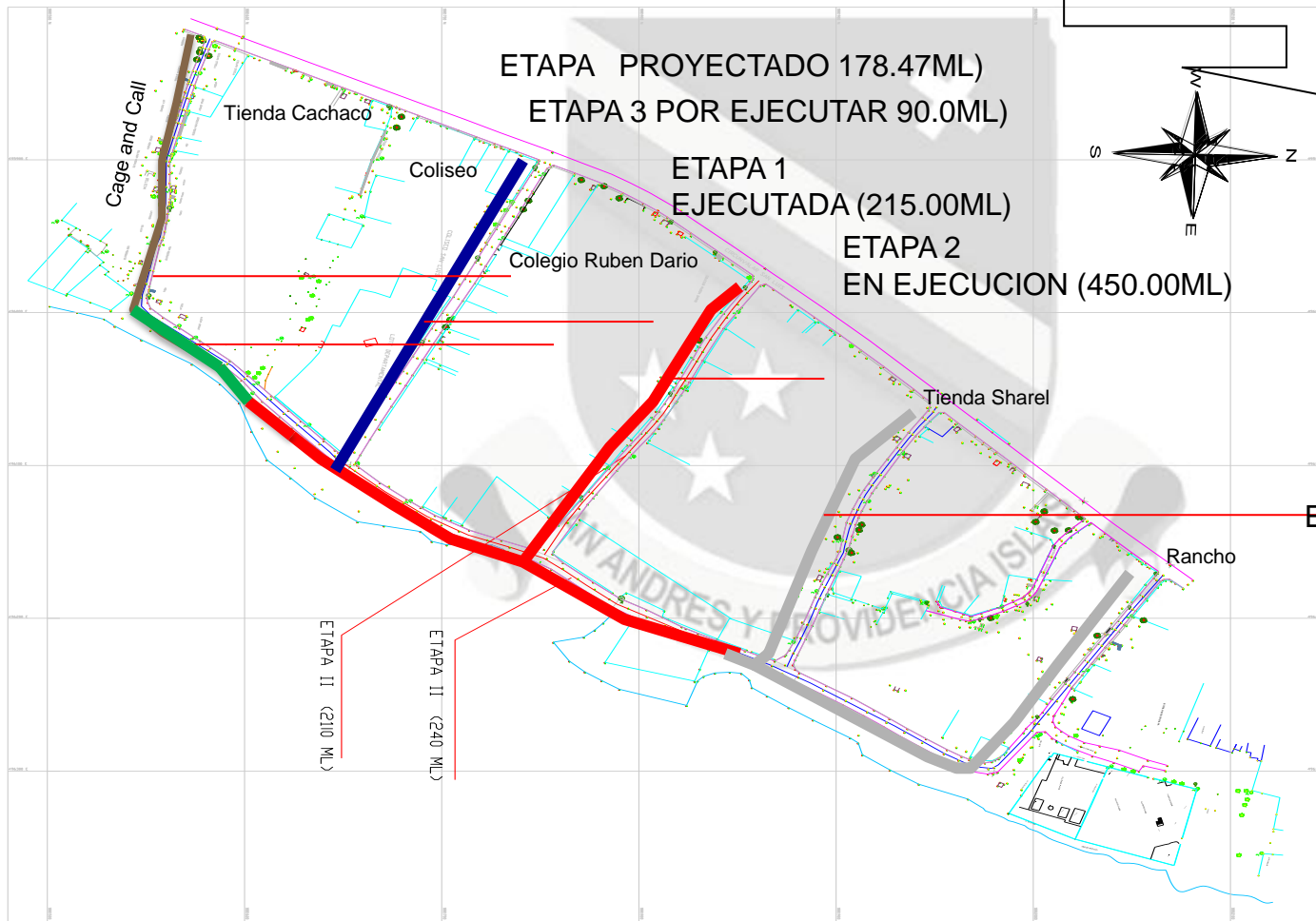




# Living Islands For All

## REHABILITACIÓN DE VÍAS JENNY BAY TRAMO II SAI

PROPUESTA DE LOCALIZACIÓN  
ARQUITECTONICA POR ETAPAS DE LA  
REHABILITACION DE VIAS JENNY BAY  
SAI



ETAPA PROYECTADO 178.47ML)  
ETAPA 3 POR EJECUTAR 90.0ML)

ETAPA 1  
EJECUTADA (215.00ML)

ETAPA 2  
EN EJECUCION (450.00ML)

ETAPA 3 EN EJECUCION  
(465.83ML)

**AEREA DESDE EL SUR**



**PERSPECTIVA TRAMO III**





# REHABILITACIÓN DE VÍAS JENNY BAY TRAMO II SAI



ESTADO ANTERIOR



ESTADO ACTUAL

**VIA JENNY BAY TRAMO II EN EJECUCION**



**ESTADO ANTERIOR**



**ESTADO ACTUAL**

**VIA JENNY BAY TRAMO II EN EJECUCION**

**ESTADO DE LA OBRA EJECUTADA**



**ESTADO ANTERIOR**



**ESTADO ACTUAL**

VIA JENNY BAY TRAMO II



ESTADO ANTERIOR



ESTADO ACTUAL

**VIA JENNY BAY TRAMO II**



**TRAMO FINAL AL NORTE**



**TRAMO FINAL AL SUR**

**CANALES PLUVIALES JENNY BAY**



**ESTADO ACTUAL**



# PROYECTOS ADJUDICADOS 2010 EN EJECUCION






**Sector:** Mantenimiento de Vías y Andenes en San Andrés

**Proyecto:** Rehabilitación de Vías Jenny Bay tramo III SAI.

**Valor:** \$1.863.461.885,00


**Tiempo de Ejecución:** 4 meses

**Beneficiarios:** Comunidad en General





**VIA JENNY BAY TRAMO III**



**ESTADO ANTERIOR VIA ACCESO  
RANCHO**



**ESTADO ACTUAL VIA ACCESO  
RANCHO**

**VIA JENNY BAY TRAMO III**



**ESTADO ANTERIOR VIA ACCESO  
TIENDA**



**ESTADO ACTUAL VIA ACCESO  
TIENDA**

**VIA JENNY BAY TRAMO III**



**ESTADO ANTERIOR VIA HACIA EL NORTE**



**ESTADO ACTUAL VIA HACIA EL NORTE**

**VIA JENNY BAY TRAMO III**



**ESTADO ANTERIOR VIA  
HACIA AL SUR**



**ESTADO ACTUAL VIA  
HACIA EL SUR**

**VIA JENNY BAY TRAMO III**



**ESTADO ANTERIOR VIAS**

**VIA JENNY BAY TRAMO III**



**ESTADO VIA EN EJECUCION**



**ESTADO ACTUAL**




**Sector:** MORRIS LANDING TRAMO I

**Proyecto** Mantenimiento de Vías y Andenes en San Andrés

**Valor:** \$281'024.918

**Tiempo de Ejecución:** 4 meses

**Beneficiara:** Comunidad en General .



MORRIS LANDING TRAMO I



ESTADO ANTERIOR



MORRIS LANDING TRAMO I



VIA EN EJECUCION

**Sector:** CIUDAD PARAISO

**Proyecto:** Mantenimiento de Vías y Andenes en San Andrés

**Valor:** \$410'609.061

**Tiempo de Ejecución:** 4 meses

**Beneficiarios:** Comunidad en General .

**CIUDAD PARAISO**



**ESTADO ANTERIOR**

**CIUDAD PARAISO**



**ESTADO ACTUAL**



**Sector:** BARRIO LOS AMIGOS

**Proyecto:** REHABILITACION Y MANTENIMIENTO DE VIAS EN  
SAN ANDRES ISLA

**Valor:** \$235'059.295

**Tiempo de:** 4 meses

**Beneficiara:** Comunidad en General .

**BARRIO LOS AMIGOS**



**ESTADO ANTERIOR**

## BARRIO LOS AMIGOS



EN EJECUCION



**Sector:** LINVAL (BROOKS HILL)

**Proyecto:** Mantenimiento de Vías y Andenes en San Andrés

**Valor:** \$660'268.093

**Tiempo de Ejecución:** 4 meses

**Beneficiara:** Comunidad en General.





**LINVAL (BROOKS HILL)**



**ESTADO ANTERIOR**

**LINVAL (BROOKS HILL)**



**ESTADO ACTUAL**



# LIMPIEZA DE CANALES



**LIMPIEZA DE CANALES**



**HUMEDAL DE LA DEFENSA CIVIL**



**AVENIDA LAS AMERICAS**

**LIMPIEZA DE CANALES**



**CALLE 6 CARRERA 9  
( SWAMP GROUND)**



**LA AVENIDA NEWBALL A LA  
ALTURA DE BIENESTAR FAMILIAR**

**LIMPIEZA DE CANALES**



**AVENIDA COSTA RICA  
(FRENTE AL HOTEL CASA BLANCA)**



**AVENIDA COLON  
(FRENTE A LA UNIDAD DEPORTIVA)**

## LIMPIEZA DE CANALES



LIMPIEZA DEL PUNTO DE DESCARGA DEL CANAL DE AGUAS LLUVIAS DEL HIMAT EN LA PLAYA DE SPRAT BIGHT

**ACTIVIDADES DE MAQUINARIA PESADA**



**LIMPIEZA DE EXTERIORES DEL AEROPUERTO**



**MANTENIMIENTO DE CAMPO DEPORTIVO EN BARRIO CAMPO HERMOSO**



## ACTIVIDADES DE MAQUINARIA PESADA



MANTENIMIENTO DE LA VIA  
FOUR CORNER



MANTENIMIENTO DE LA  
VIA LOX BIGHT

## ACTIVIDADES DE MAQUINARIA PESADA



MANTENIMIENTO DE LA VIA  
TABLITAS



MANTENIMIENTO DE VIA DE  
ACCESO AL MUELLE DE  
GUARDACOSTAS



*Living Islands For All*